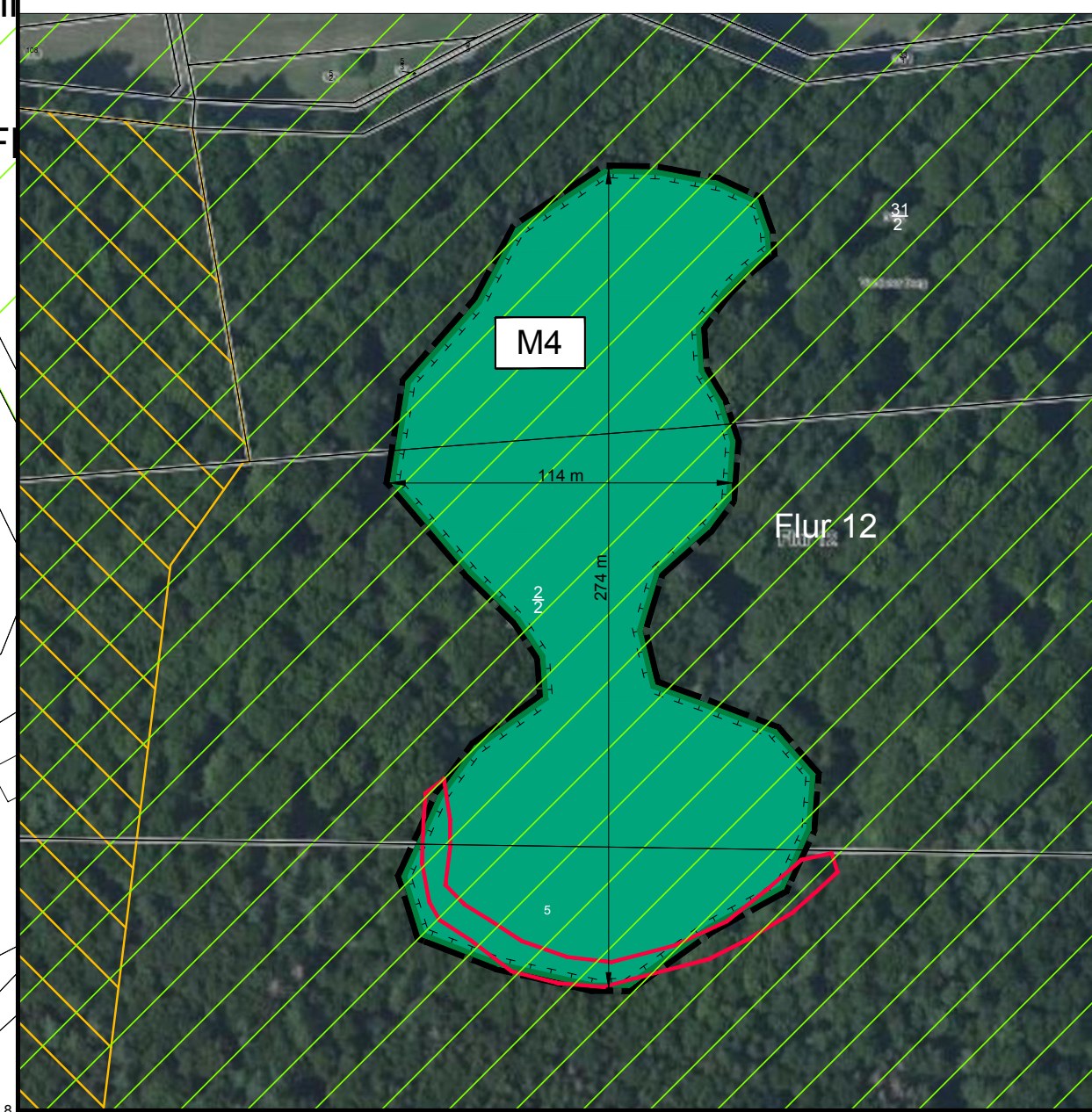
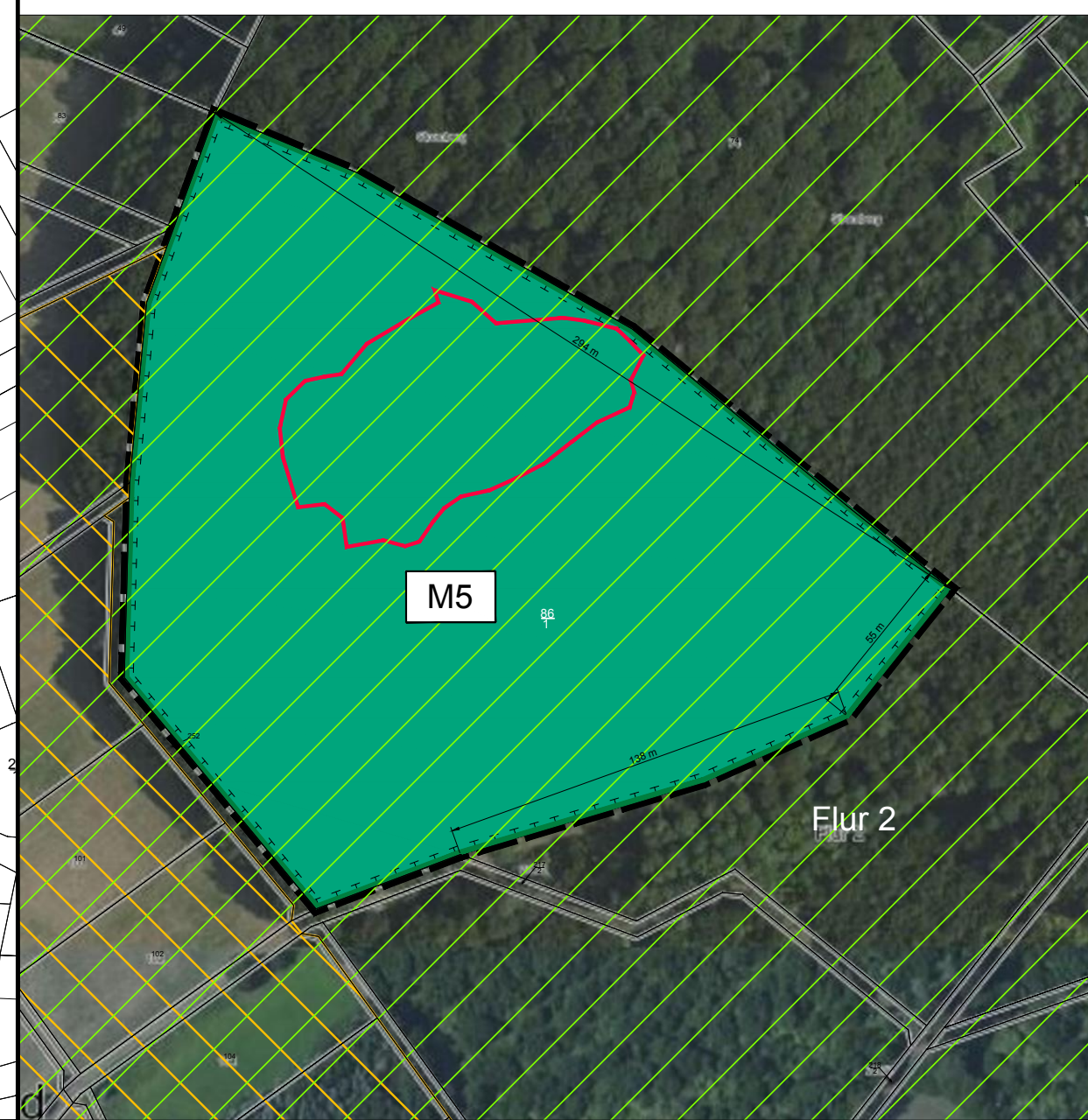


**Datengrundlage:**  
 Geobasisinformationen der Vermessungs- und Katasterverwaltung Rheinland-Pfalz - (Zustimmung vom 15. Oktober 2002) - übergeben durch die Verbandsgemeinde Westerburg.

Externe Maßnahmenfläche M4 Gemarkung Willmenrod  
 Flur 4, Flst. 31/2,  
 Flur 12, Flst 2/2, 5  
 Maßstab 1:2.000



Externe Maßnahmenfläche M5 Gemarkung Willmenrod  
 Flur 2, Flst. 86/1  
 Maßstab 1:2.000



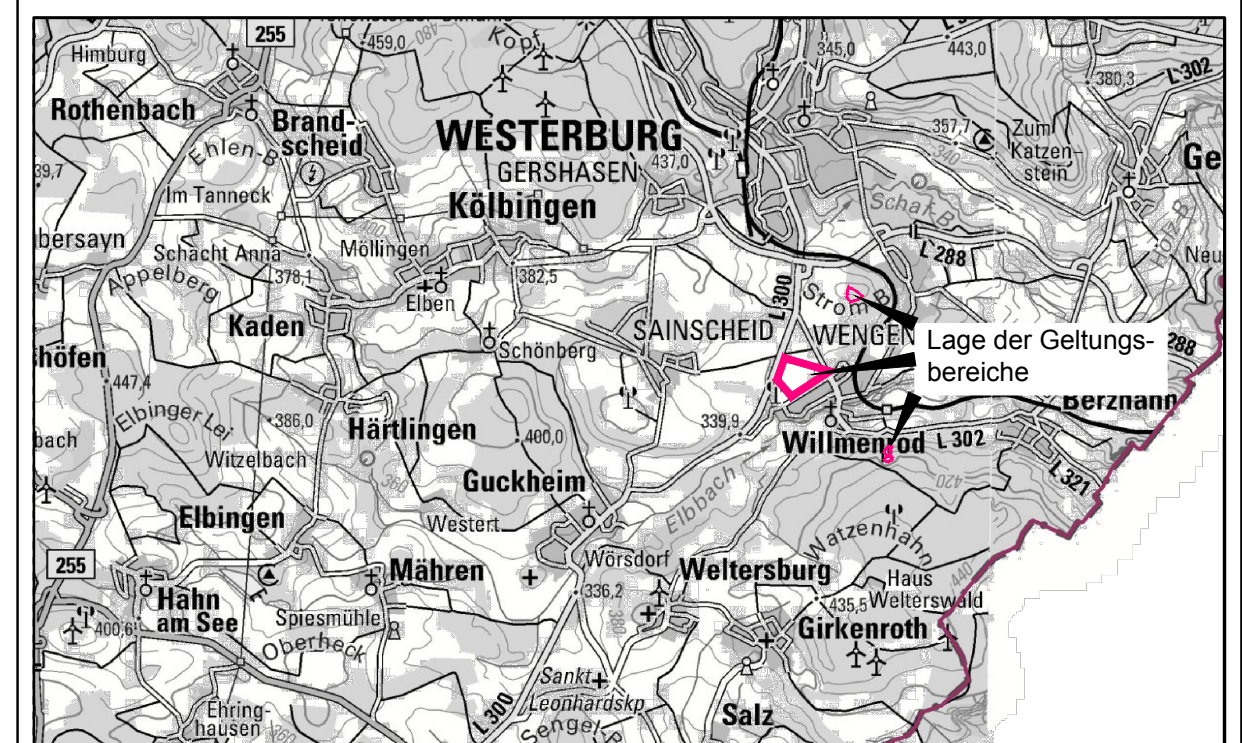
### PLANZEICHENERKLÄRUNG

- Art der baulichen Nutzung (§ 5 Abs.2 Nr.1, § 9 Abs.1 Nr.1 des Baugesetzbuches -BauGB-, §§ 1 bis 11 der Baunutzungsverordnung -BauNVO-)
  - 1.4.2. Sonstige Sondergebiete: Zweckbestimmung "Solarpark" (§ 11 BauNVO)
- Bauweise, Baulinien, Baugrenzen (§ 9 Abs.1 Nr.2 BauGB, § 22 und 23 BauNVO)
  - 3.5. Baugrenze
- Grünflächen (§ 5 Abs.2 Nr.5 und Abs.4, § 9 Abs.1 Nr.15 und Abs.6 BauGB)
  - 9. Private Grünflächen
  - 9. Öffentliche Grünflächen
  - Dauerkleingärten
- Flächen für die Landwirtschaft und Wald (§ 5 Abs.2 Nr.9 und Abs.4, § 9 Abs.1 Nr.18 und Abs.6, § 191 und § 201 BauGB)
  - 12.2. Flächen für Wald
- Planungen, Nutzungsregelungen, Maßnahmen und Flächen für Maßnahmen zum Schutz, zur Pflege und zur Entwicklung von Natur und Landschaft (§ 5 Abs.2 Nr.10 und Abs.4, § 9 Abs.1 Nr.20, 25 und Abs.6, § 40 Abs.1 Nr.14 BauGB)
  - 13.1. Umgrenzung von Flächen für Maßnahmen zum Schutz, zur Pflege und Entwicklung von Natur und Landschaft (§ 5 Abs.2 Nr.10 und Abs.4, § 9 Abs.1 Nr.20 und Abs.6 BauGB)
- Sonstige Planzeichen
  - 15.13. Grenze des räumlichen Geltungsbereiches (§ 9 Abs.7 BauGB)
  - Grundstücksgrenze
  - Flurstücksnummer
  - Wirtschaftsweg
  - Anbauverbotszone nach LStrG RLP
  - Landschaftsschutzgebiet
  - Vogelschutzgebiet
  - Pauschal geschützte Fläche nach § 30 BNatSchG

### Landespflegerische Maßnahmen

- M1 Landespflegerische Kompensationsmaßnahme (Erläuterung siehe Umweltbericht)
- V1 Landespflegerische / artenschutzrechtliche Vermeidungsmaßnahme (Erläuterung siehe Umweltbericht)

### Übersichtskarte




**Diefenthal**  
 Freiraumplanung  
 Achterstr. 3  
 D 56524 Moschheim  
 Telefon (02602) 95 15 88  
 Telefax (02602) 95 15 87  
 freiraumplanung@diefenthal-wv.de

**Bernhard Diefenthal**  
 Diplom-Planer

Projekt-Nr.: 352	1,19	Datum	Zeichen
bearbeitet:	Januar 2021	J.Hölzemann	
gezeichnet:	Januar 2021	J.Hölzemann	
geprüft:	Januar 2021	B. Diefenthal	

**Ortsgemeinde Willmenrod**  
 Verbandsgemeinde Westerburg  
 Bebauungsplan  
**"Solarpark Willmenrod"**



Fassung für die Öffentlichkeitsbeteiligung  
 gem. § 3 Abs. 2 BauGB und die  
 Behördenbeteiligung gem. § 4 Abs. 2 BauGB

Unterlage: Teil C  
 Blatt Nr. 1  
 Projekt-Nr. 352  
 bearbeitet: B. Diefenthal  
 gezeichnet: die  
 Datum: Januar 2021  
 Maßstab  
 1 : 1.000

Moschheim, 28.01.2020

Für die Planung:  
*B. Diefenthal*

Auftraggeber